



éthiC étapes

JEAN MONNET
ROMORANTIN

1 rue du stade BP 141

(13 av. St Exupéry pour les GPS)

41200 Romorantin

Tel : 02 54 76 15 13

centre.jeanmonnet@wanadoo.fr

Lat: 47356198 / Long : 1.751681

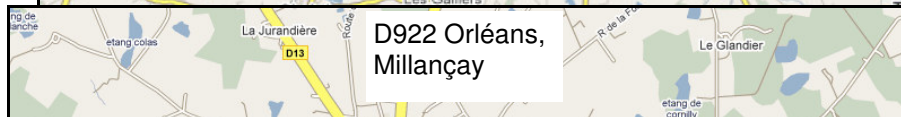
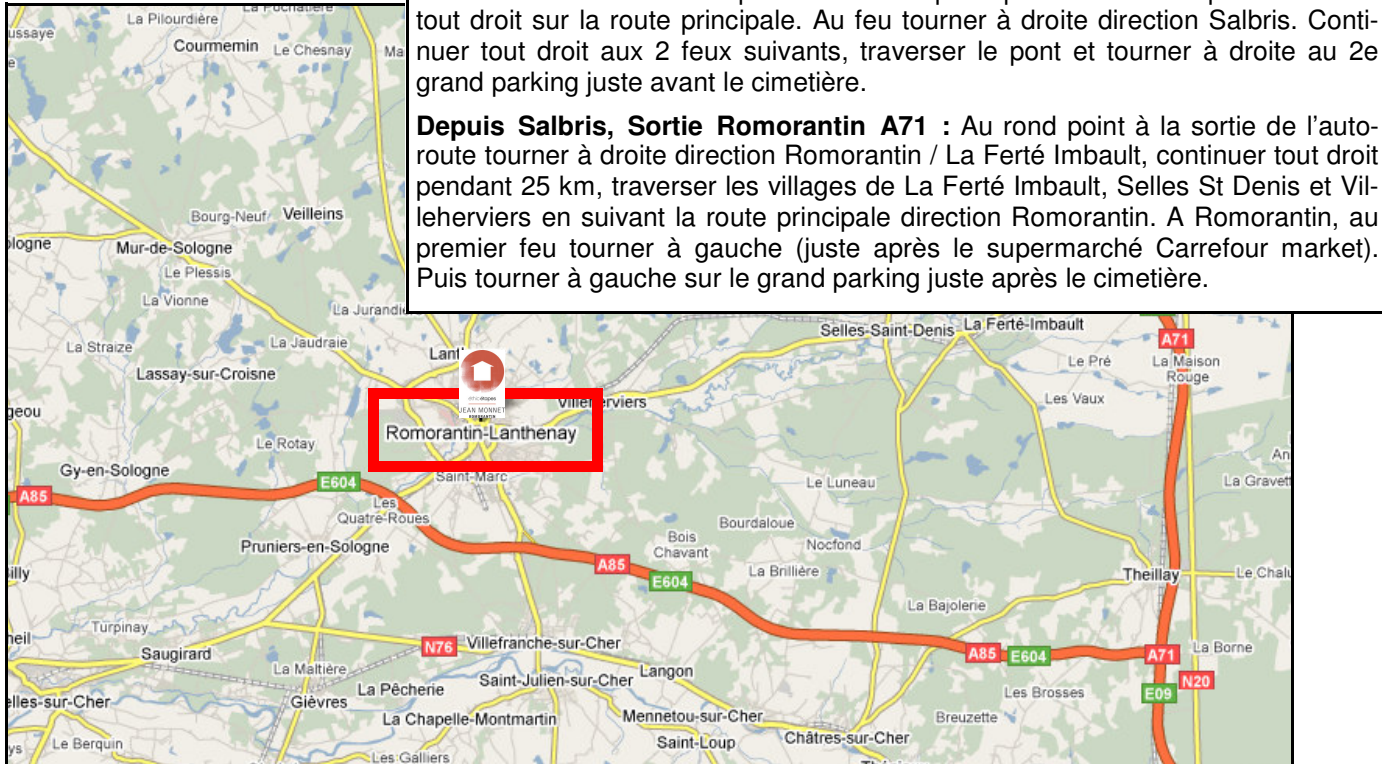
Plan d'accès

Depuis Orléans ou Blois : suivre la rocade direction Vierzon jusqu'au rond point de Super U puis suivre l'itinéraire « Depuis Tours N76 »

Depuis Tours N76 : au rond point de Super U prendre direction Vierzon (sortie à côté de l'hôtel), au feu continuer tout droit. Au rond point près de la caserne des pompiers (proche zone commerciale Carrefour), tourner à gauche direction Centre Ville. Au rond point proche de Pat'à pain continuer tout droit sur la route principale. Au feu tourner à droite direction Salbris. Continuer tout droit aux 2 feux suivants, traverser le pont et tourner à droite au 2e grand parking juste avant le cimetière.

Depuis A85 Vierzon ou Tours : Prendre la direction de Romorantin ou Centre Ville aux nombreux ronds points. Au rond point proche de Pat'à pain continuer tout droit sur la route principale. Au feu tourner à droite direction Salbris. Continuer tout droit aux 2 feux suivants, traverser le pont et tourner à droite au 2e grand parking juste avant le cimetière.

Depuis Salbris, Sortie Romorantin A71 : Au rond point à la sortie de l'autoroute tourner à droite direction Romorantin / La Ferté Imbault, continuer tout droit pendant 25 km, traverser les villages de La Ferté Imbault, Selles St Denis et Villeherviers en suivant la route principale direction Romorantin. A Romorantin, au premier feu tourner à gauche (juste après le supermarché Carrefour market). Puis tourner à gauche sur le grand parking juste après le cimetière.



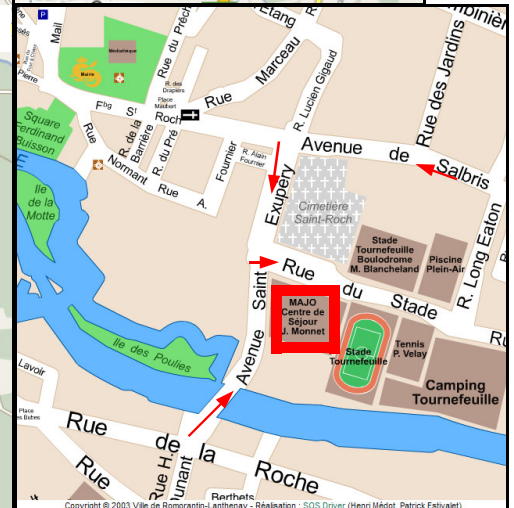
D922 Orléans, Millançay

D765 Blois, Mur de Sologne



N76 Tours, Pruniers en Sologne

A85 Tours, Vierzon



A Romorantin, suivre le fléchage Centre de Séjour Jean Monnet - MAJO

Bonne route !